Kanton Luzern
Gemeinde Entlebuch
Unter Bodenmatt 1
6162 Entlebuch
041 482 02 50
www.entlebuch.ch

Gemeinde Entlebuch
Wir leben neue Energie.

ZONENPLAN SIEDLUNG
ORTSTEILE
ALTHUS, BAUMGARTEN, EBNET, FINSTERWALD, GFELLEN, SCHWÄNDI, FELDMOOS

BESCHLUSSFASSUNG GEMEINDEVERSAMMLUNG

Datum	Gez.	Format [mm]	Massstab
19.04.2024	fm/sf	840 x 1'188	1: 2'000

Meter
0 25 50 75 100 125 150

N

stadtlandplan
Baselstrasse 21
6003 Luzern
041 267 00 67
www.stadtlandplan.ch

Ausschnitt Finsterwald

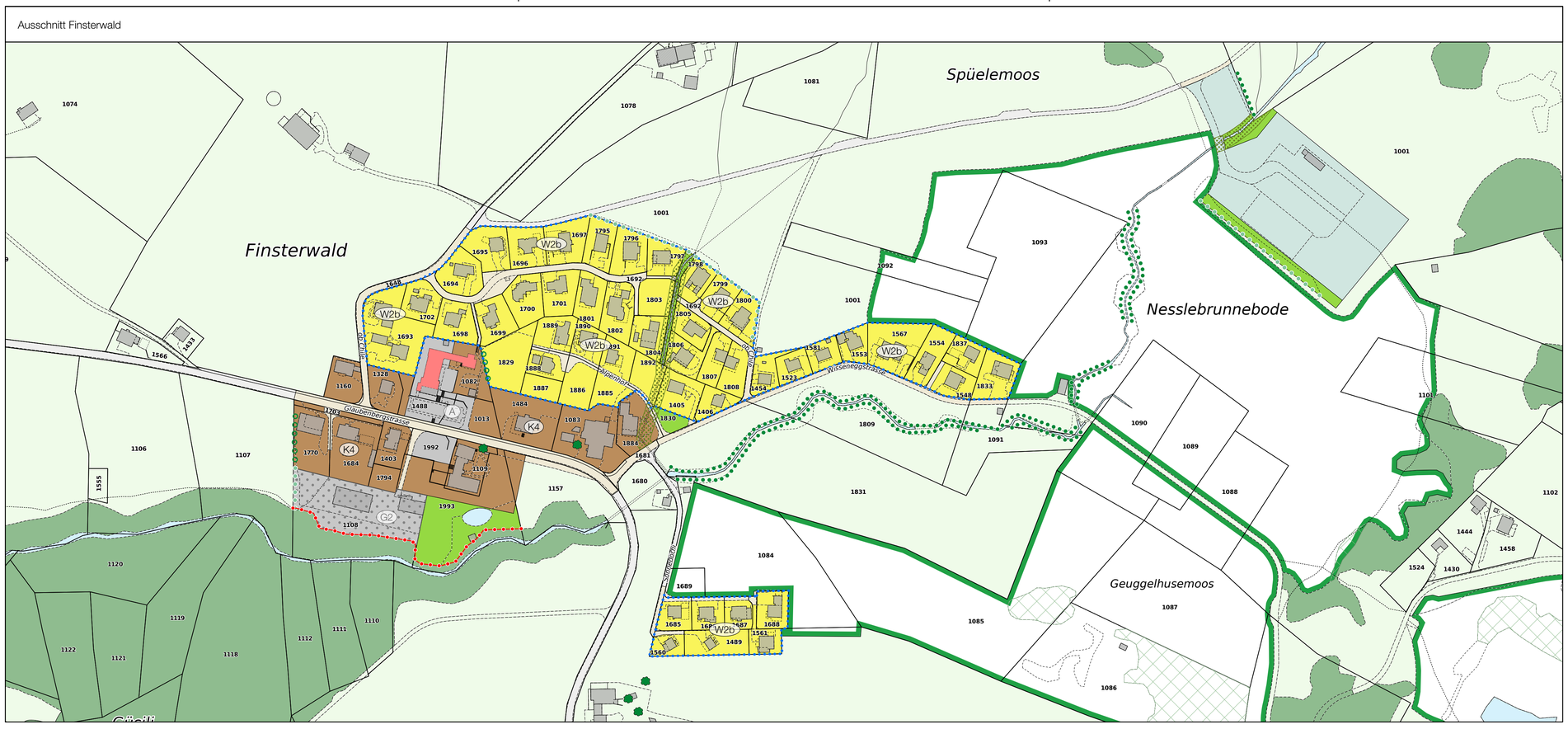

1. Bauzonen

K1	Kernzone 1	
K2	Kernzone 2	
K3	Kernzone 3	
K4	Kernzone 4	
W1	Wohnzone 1	
W2a-e	Wohnzone 2a-e	
W3a	Wohnzone 3a	
W3b	Wohnzone 3b	
W4	Wohnzone 4	
WA3a	Wohn- und Arbeitszone 3a	
WA3b	Wohn- und Arbeitszone 3b	
WA3c	Wohn- und Arbeitszone 3c	
AW3a	Arbeits- und Wohnzone 3a	
AW3b	Arbeits- und Wohnzone 3b	
AW3c	Arbeits- und Wohnzone 3c	
AW7	Arbeits- und Wohnzone 7	
Ar2	Arbeitszone 2	
Ar3	Arbeitszone 3	
Ar4	Arbeitszone 4	
Oe	Zone für öffentliche Zwecke	
SF	Zone für Sport- und Freizeitanlagen	
GrA	Grünzone A	
GrB	Grünzone B	
GrC	Grünzone C	
GrG	Grünzone Gewässerraum (überlagert)	
Ve	Verkehrszone	
SI	Sonderbauzone Information	
SK	Sonderbauzone Kiesaufbereitung	
SW	Sonderbauzone Windenergieanlagen (überlagert)	

2. Nichtbauzonen

Lw	Landwirtschaftszone	
Re	Reservezone	
üGA	Übriges Gebiet A	
üGA-V	Übriges Gebiet A-Verkehrsfläche	
AD	Abbau- und Deponiezone	
FrW	Freihaltezone Wildtierkorridor (überlagert)	

3. Schutzzonen und Schutzobjekte

üGC	Übriges Gebiet C	
	Wald über Übriges Gebiet C (überlagert)	
Ns	Naturschutzzone	
Ns	Naturschutzzone über Wald (überlagert)	
NsA	Naturschutzzone Aue und Amphibienlaichgebiete	
NsA	Naturschutzzone Aue und Amphibienlaichgebiete über Wald (überlagert)	
Wr	Wildruhezone	
	Erlaubte Routen und Wege in der Wildruhezone	
ISB	Innere Schutzzone Dunkle Biene	
ÄSB	Äussere Schutzzone Dunkle Biene	
LsM	Landschaftsschutzzone Moorlandschaft	
LsA	Landschaftsschutzzone Allgemein	
	Naturobjekt: Grünstruktur bestehend	
	Naturobjekt: Grünstruktur zu schaffen	
	Naturobjekt: Einzelbaum/Baumreihe	

4. Weitere Festlegungen

	Standort Windkraftanlage
	Veränderte Lärmempfindlichkeitsstufe (gemäss BZR)
B	Bebauungsplanpflicht
G	Gestaltungsplanpflicht
	Gestalterische Einheit
	Baubeschränkung
	Baulinie Verkehrsanlagen
	Baulinie Wald

5. Information

	Kulturdenkmal denkmalgeschützt (gemäss KDV)
	Kulturdenkmal schützenswert (gemäss BILU)
	Kulturdenkmal erhaltenswert (gemäss BILU)
	Baugruppe (gemäss BILU)
B	Bebauungsplan bestehend
	Archäologische Schutzzone
	Naturobjekt: Hecke, Uferbestockung, Feldgehölz
	Statische Waldgrenze
	Wald
	Grundwasserschutzzone (S1-S3)
	Gewässer/Gewässer eingedolt
	Zonenabgrenzung

Ausschnitt Schwändi

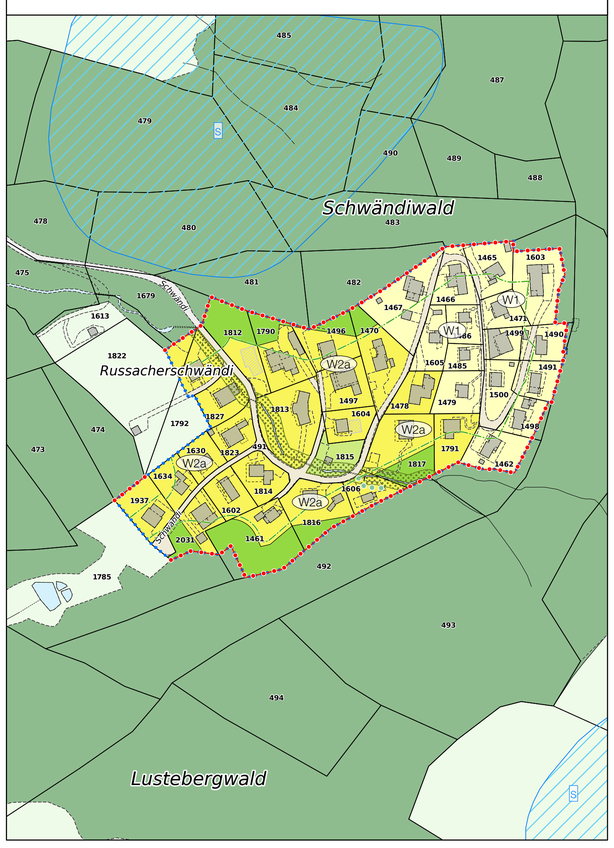

Ausschnitt Gfellen

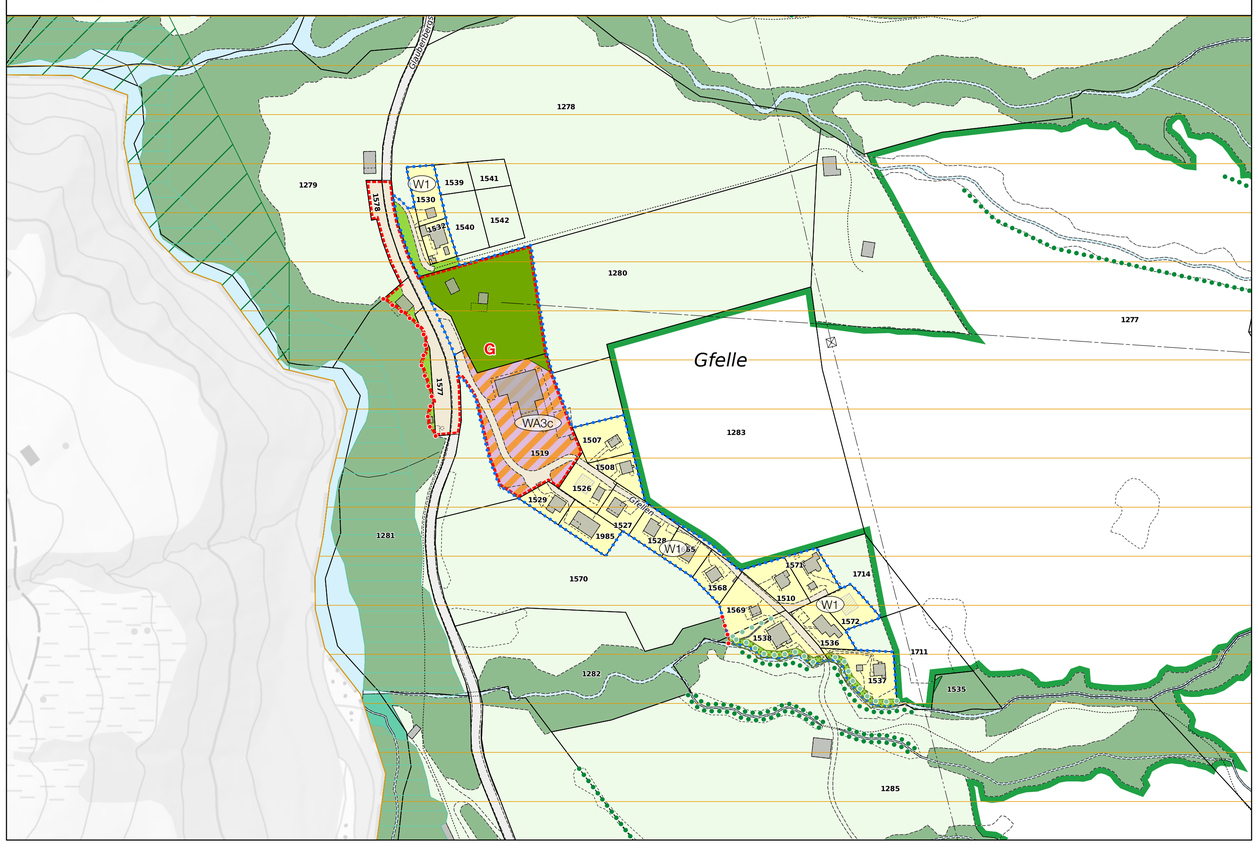

Ausschnitt Feldmoos 1:2500

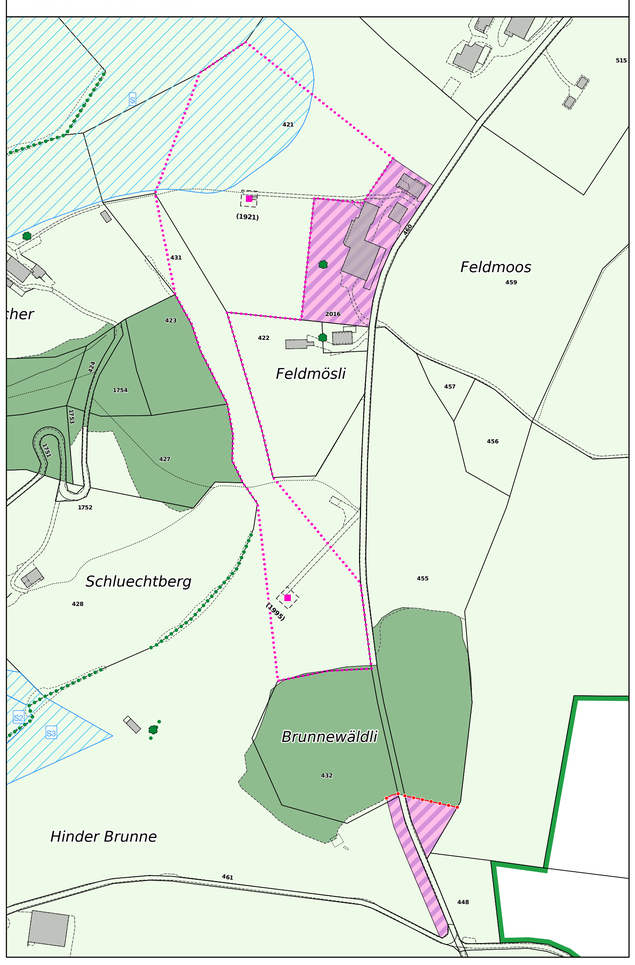

Ausschnitt Althus

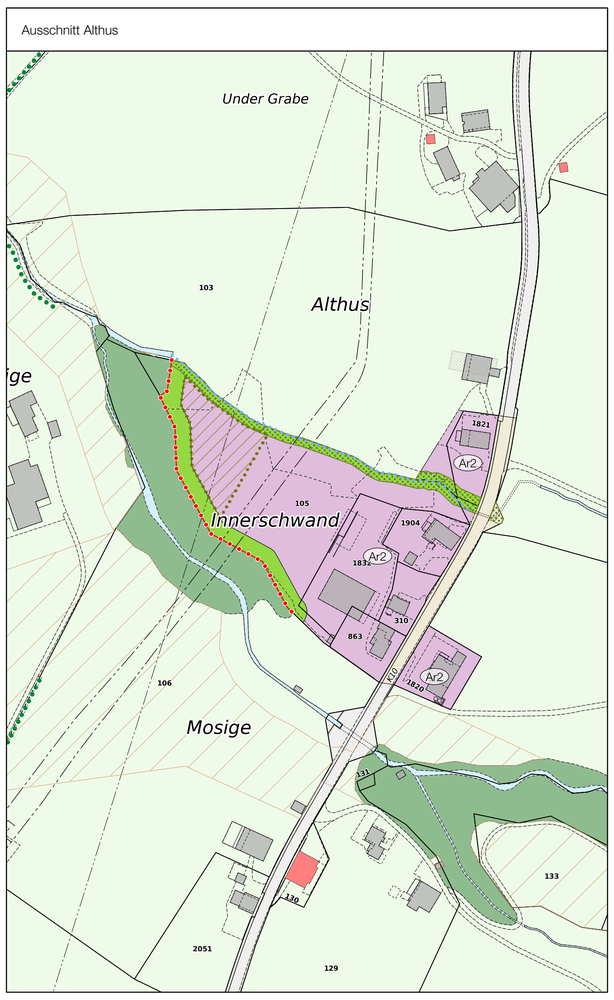

Ausschnitt Ebnet

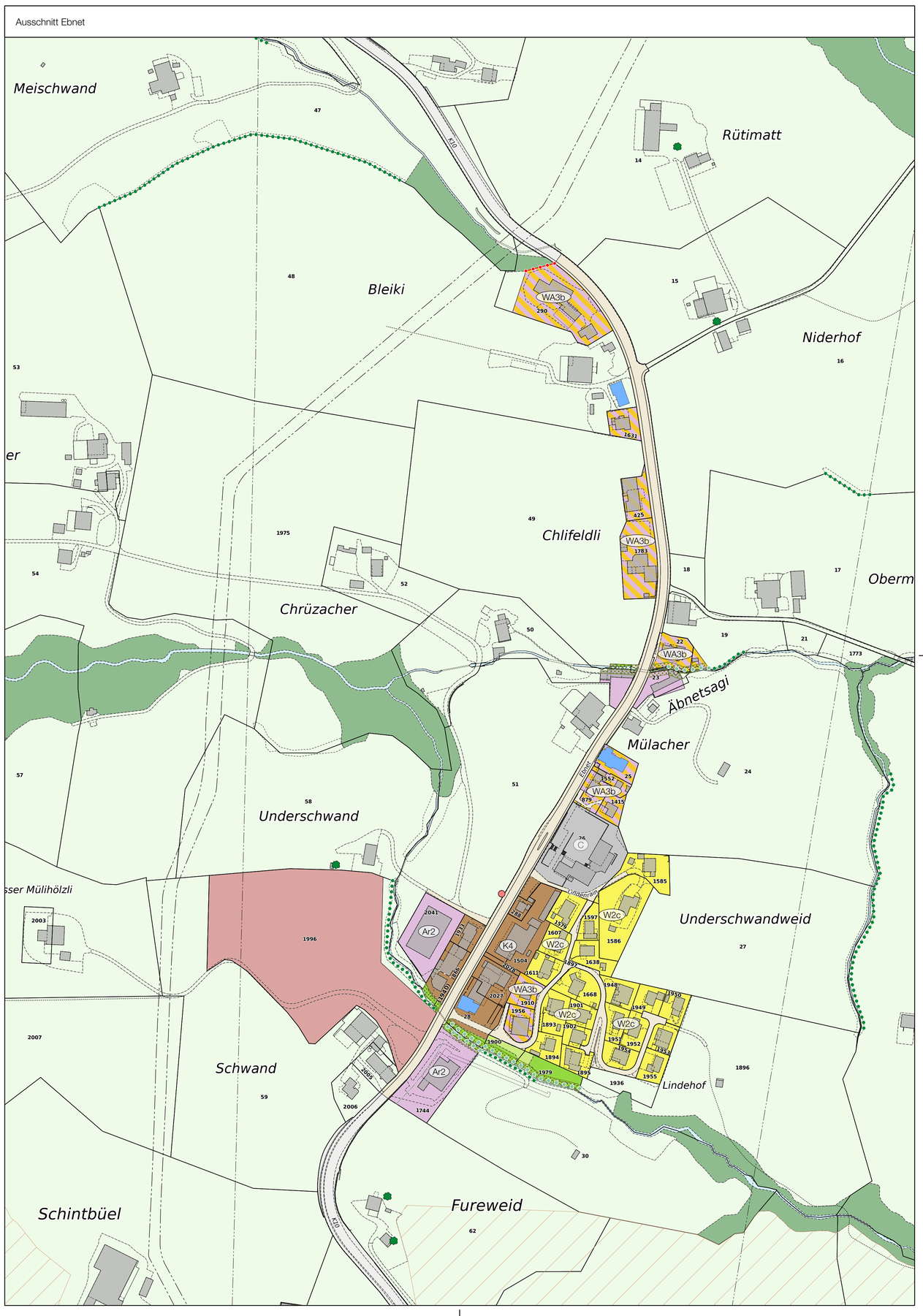
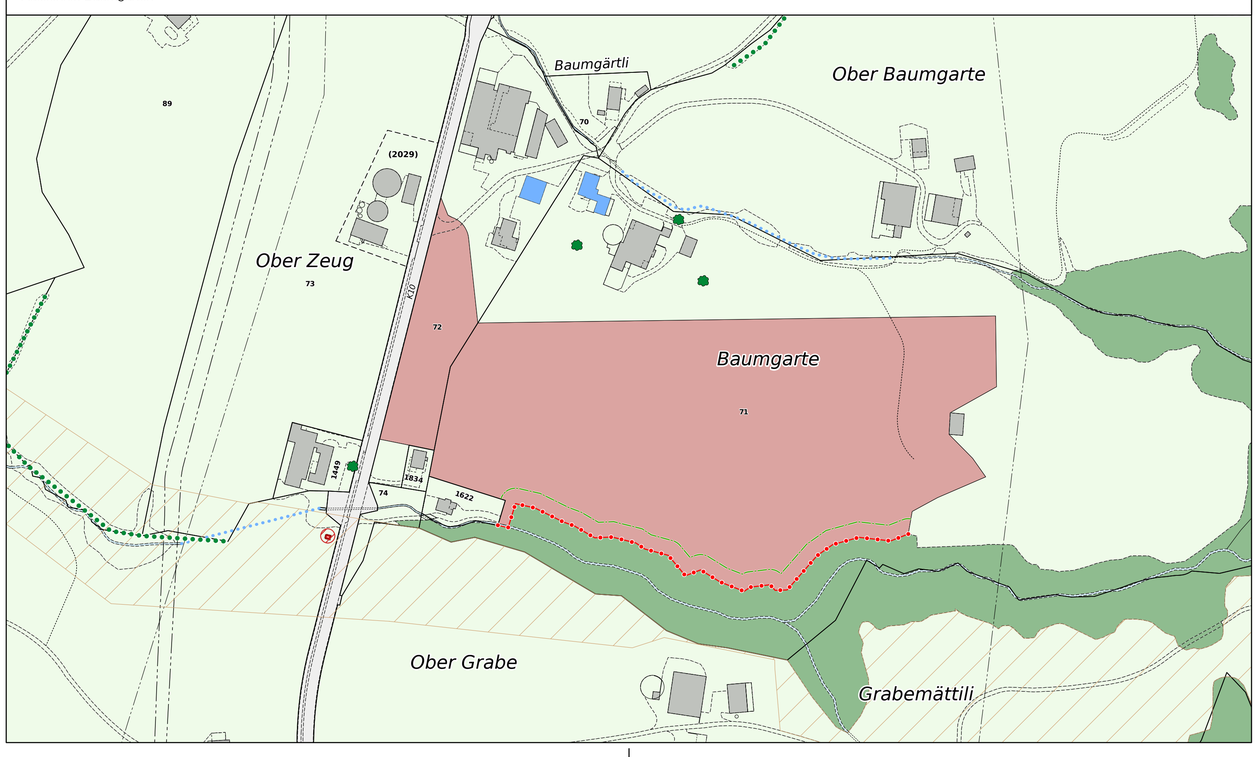
Ausschnitt Baumgarten