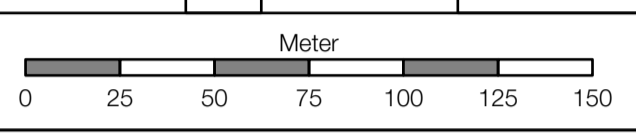



BAULINIENPLAN ORTSTEILE ALTHUS, BAUMGARTEN, EBNET, FINSTERWALD, GFELLEN, SCHWÄNDI, FELDMOOS


BESCHLUSSFASSUNG GEMEINDEVERSAMMLUNG


Datum	Gez.	Format [mm]	Maßstab
19.04.2024	fm/af	840 x 1'198	1: 2'000
METER			
			

Baslinien








- Bestand
- Aufhebung
- Neu

 Statische Volksgrenze (gemäß KVA/G)

 Baulinie Verkehrsanlage (gemäß PEG)

 Baulinie Wald (kommunal)

Information

-  Kulturerkmal denkmalgeschützt (gemäß KZM)
-  Kulturerkmal schutzwürdig (gemäß BLD)
-  Kulturerkmal erhaltenswert (gemäß BLD)
-  Baubzone
-  Grünzone
-  Deporre- / Abbauzone
-  Wald

