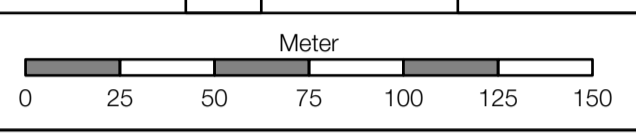




VERKEHRS- UND ERSCHLIESSUNGSRICHTPLAN

DORF

BESCHLUSSFASSUNG GEMEINDERAT

Datum	Gez.	Format [mm]	Massstab
19.04.2024	16/24	840 x 1188	1:2'000

Baselstrasse 21
6003 Luzern
041 267 00 67
www.stadtplan.ch

- Verbindlicher Planinhalt**
- | Bestand | Massnahme |
|---------|--|
| | Hauptstrasse |
| | Gemeindestrassen 1 und 2. Klasse |
| | Gemeindestrasse 3. Klasse und Privatstrassen |
| | Tempo-30-Zone |
| | Portalsituation |
| | Öffentlicher Parkplatz |
| | Radstreifen oder -weg |
| | Rad- und Fussweg |
| | Fussweg |
| | Wanderweg |
| | Querung |
| | Mobilitätshub |
| | Bahnhof |
| | Bushaltestelle |

Fusswege:
Richtplan für das Fusswegnetz: Bestehende Trottoirs sowie Wege auf bestehenden Strassen werden nicht dargestellt, sind aber Bestandteil des Fusswegnetzes.

- Orientierender Planinhalt**
- | | |
|--|--|
| | Bauzone |
| | Wald |
| | Einzugsgebiet Haltestelle (Bahn: 1km, Bus: 300m) |
| | Bahnlinie |
| | Radrouten Veloland Schweiz |
| | Energie Entlebuch |

