Kanton Luzern
Gemeinde Entlebuch
Unter Bodenmatt 1
6162 Entlebuch
041 482 02 50
www.entlebuch.ch

Gemeinde Entlebuch
Wir leben neue Energie.

# VERKEHRS- UND ERSCHLIESSUNGSRICHTPLAN

## ORTSTEILE
## ALTHUS, BAUMGARTEN, EBNET, FINSTERWALD, GFELLEN, SCHWÄNDI, FELDMOOS

BESCHLUSSFASSUNG GEMEINDERAT

| Datum | Gez. | Format [mm] | Massstab |
|---|---|---|---|
| 19.04.2024 | lf/sf | 840 x 1'188 | 1: 2'000 |

Meter
0 25 50 75 100 125 150

N

stadtlandplan
Baselstrasse 21
6003 Luzern
041 267 00 67
www.stadtlandplan.ch

Ausschnitt Finsterwald

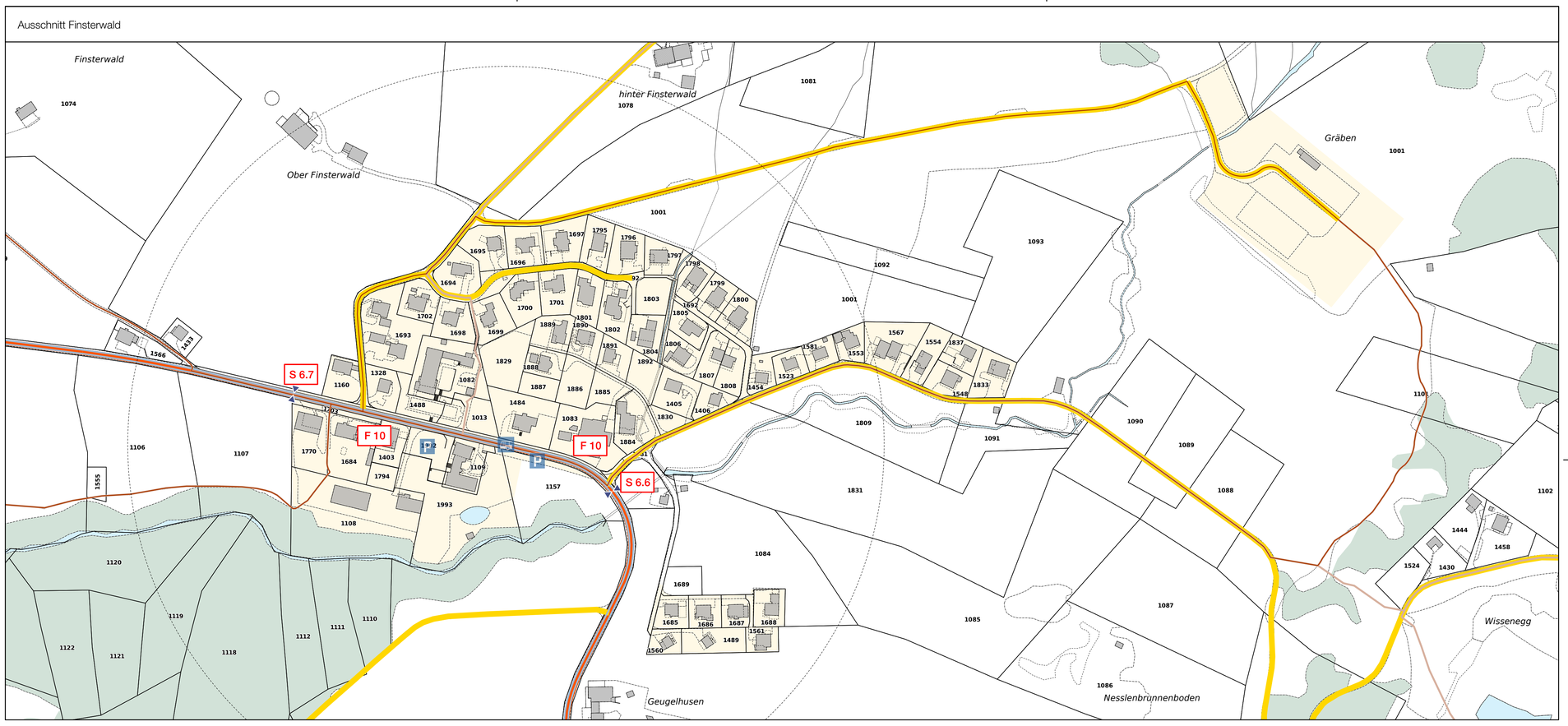


Verbindlicher Planinhalt

Bestand / Massnahme

- Hauptstrasse
- Gemeindestrassen 1 und 2. Klasse
- Gemeindestrasse 3. Klasse und Privatstrassen
- Tempo-30-Zone
- Umgestaltung Strassenraum
- Portalsituation
- Öffentlicher Parkplatz
- Rad- und Fussweg
- Fussweg
- Wanderweg
- Querung
- Bushaltestelle

Fusswege:
Richtplan für das Fusswegnetz: Bestehende Trottoirs sowie Wege auf bestehenden Strassen werden nicht dargestellt, sind aber Bestandteil des Fusswegnetzes.

Orientierender Planinhalt

- Bauzone
- Wald
- Einzugsgebiet Haltestelle (Bahn: 1km, Bus: 300m)
- Radroute Veloland Schweiz
- Erlebnis Energie Entlebuch

Ausschnitt Schwändi

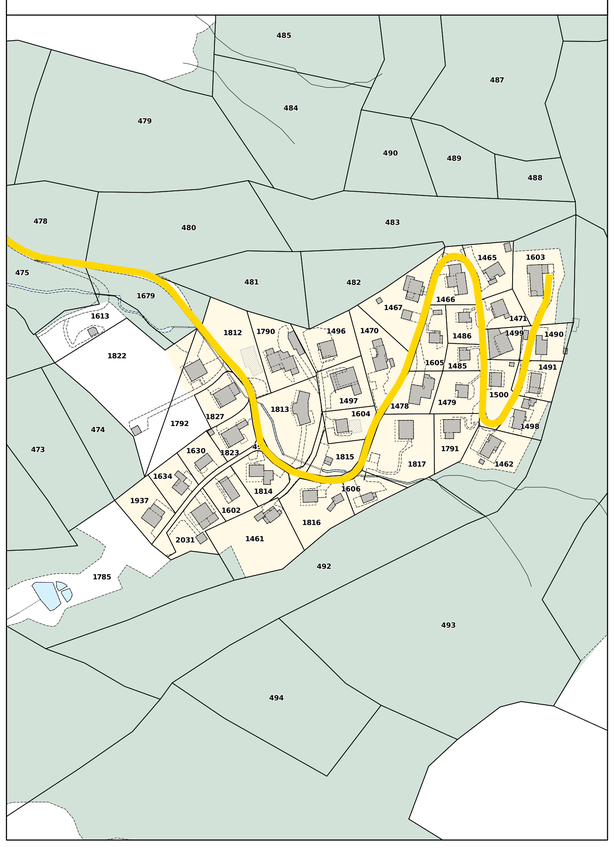

Ausschnitt Gfellen

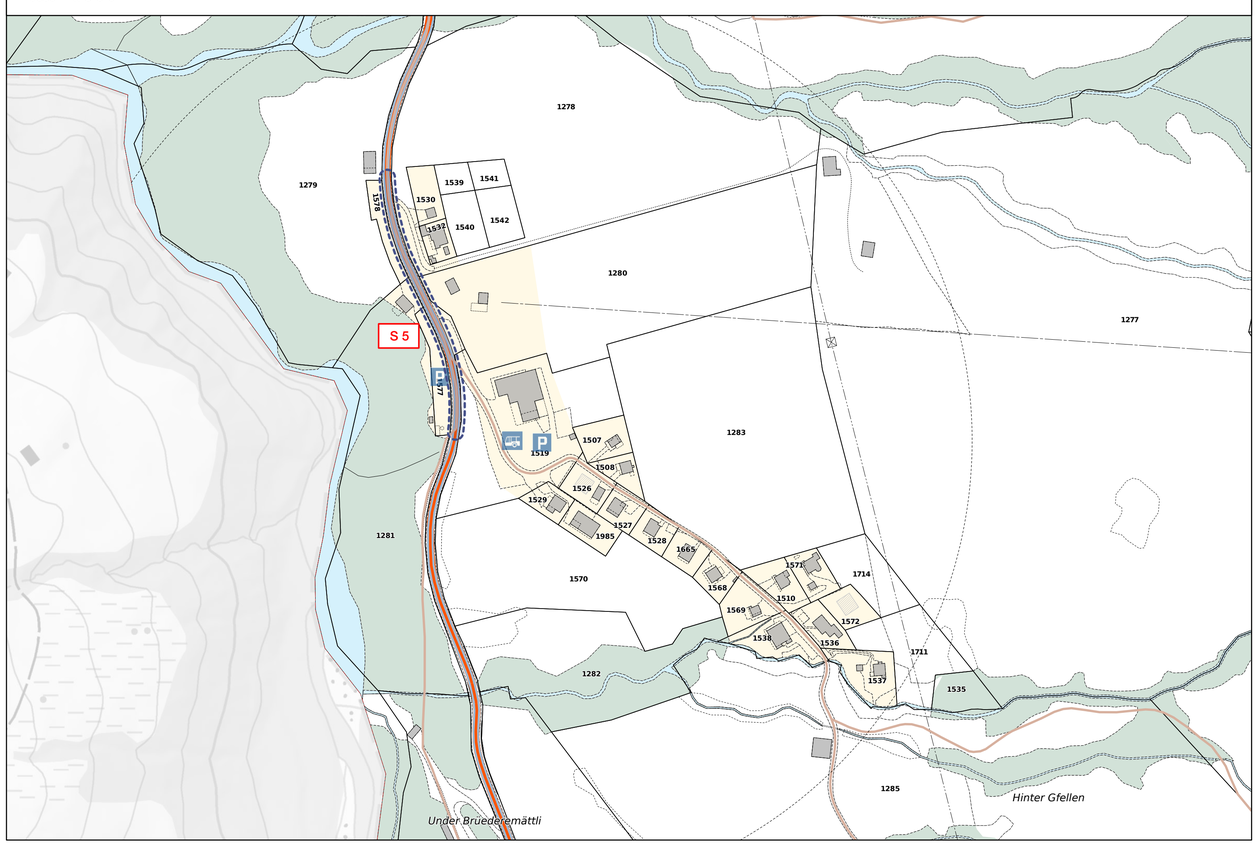


Ausschnitt Feldmoos 1:2500

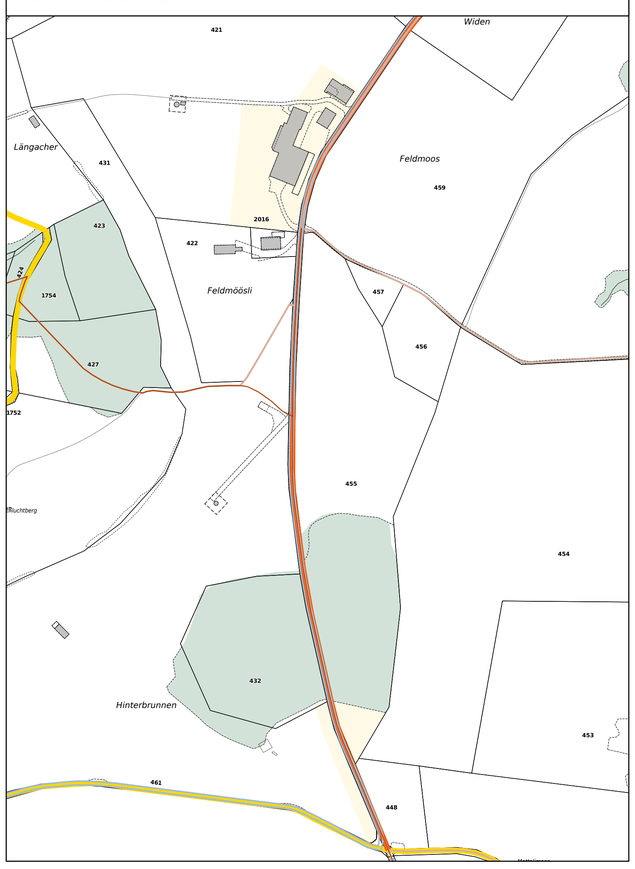


Ausschnitt Althus

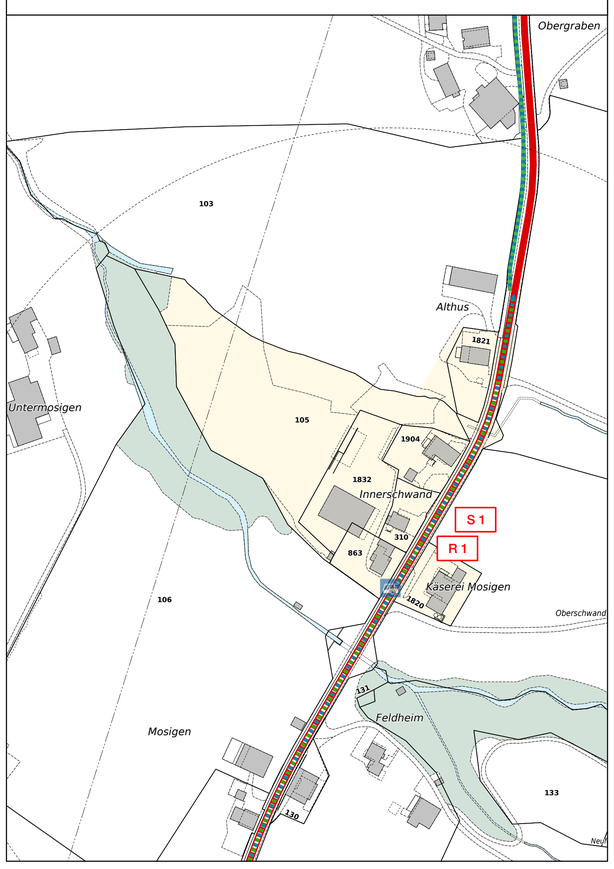


Ausschnitt Ebnet

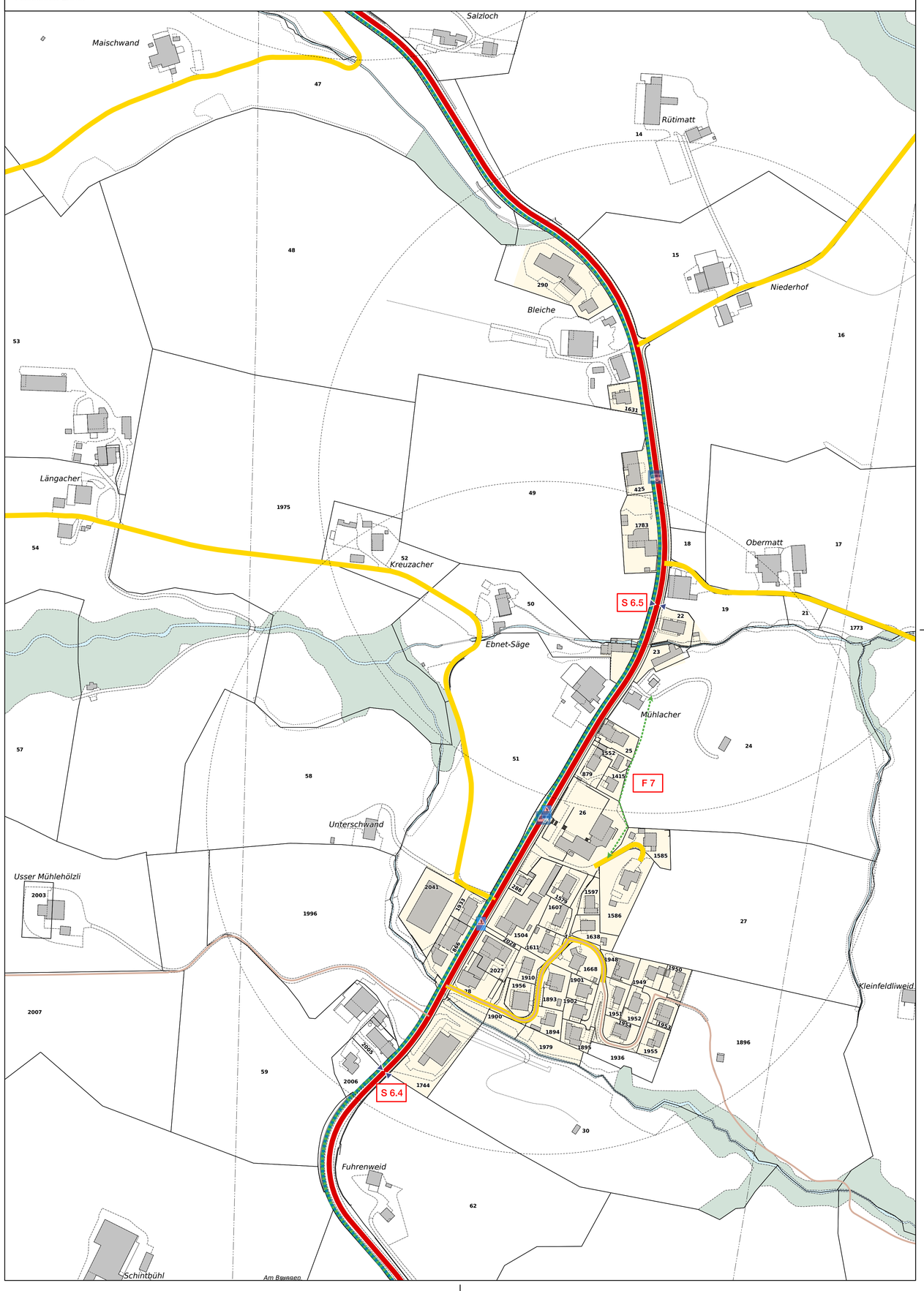

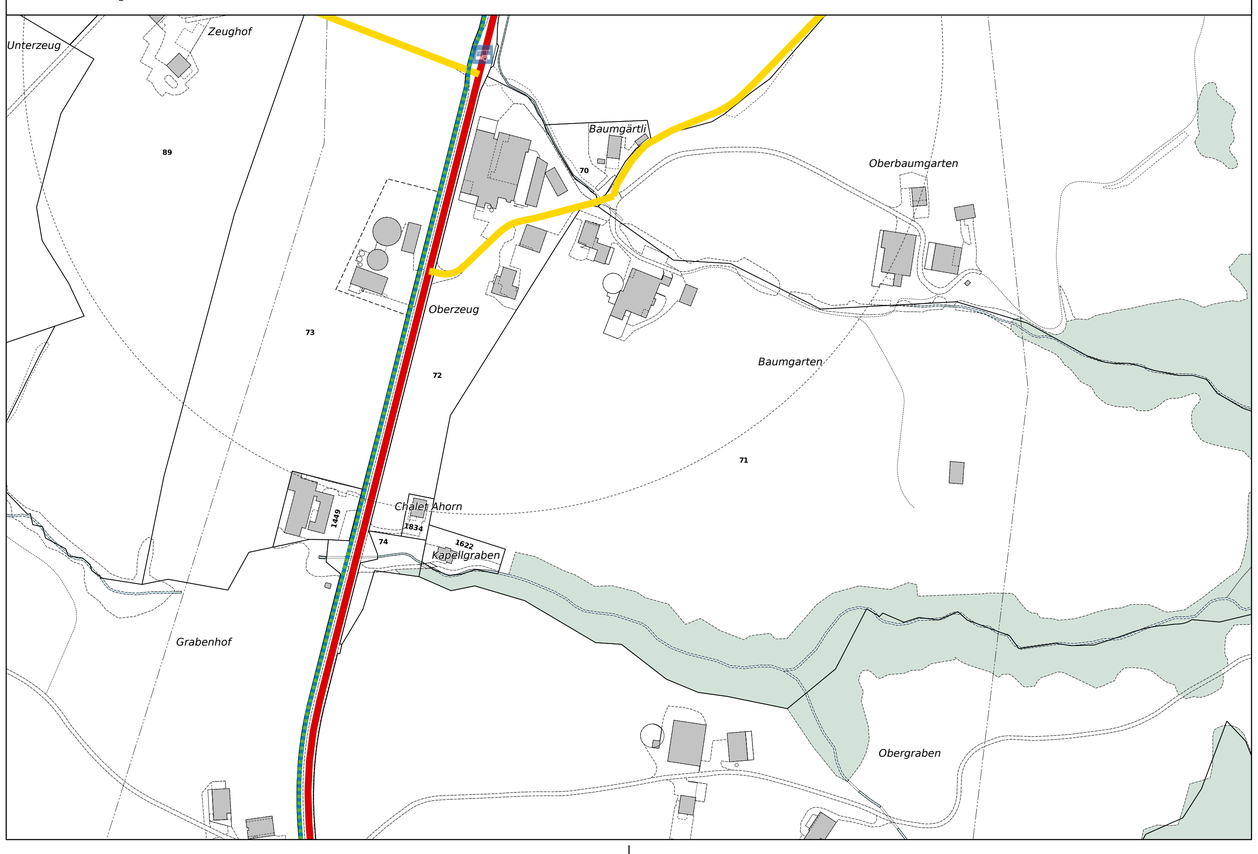
Ausschnitt Baumgarten